

Inhoud ...

HET BESTUUR IN BEELD ...	Blz.	2
WOORD VAN UW VOORZITTER ...		3
REIZEN OM TE WANDELEN ...		4
Superaanbieding Hoegaarden		
UILENTREKTOCHTJE...		6
41 ^e INTERNATIONALE TOCHT versus BLOEIENDE BOOMGAARDTOCHT		7
WALK2GETHER 2021...		8
BELANGRIJKE MEDEDELINGEN...		9
Verzekering		
Privacyverklaring		
Werkwijze bij superaanbiedingen		
En nog een woordje uitleg		
ONZE WARM-AANBEVOLEN...		12
Belangrijke tochten		
Permanent afgepijlde parcours		
ENKELE MOOIE WANDELALTERNATIEVEN...		14
Meerhout		
Scherpenheuvel, Averbode, Zichem ...		
Schranshoevepad Vorselaar		
EEN RANSTUIL IN DE KIJKER ...		17
FAMILIEGEBEURTENISSEN ...		18
UILENLEDEN SCHRIJVEN ...		19
Borgerhout – zondag 24/01/2021		
22/02/2021		
RANSTUILENWINKELTJE ...		20
HET 'UILEN' PUZZELHOEKJE ...		22
Oplossing prijspuzzel 1 ^e kwartaal 2021		
En de winnaar is ...		
Nieuwe puzzelopgave 2 ^e kwartaal 2021		
KOOKRUBRIEK ...		23
Pastinaak-knolseldersoep met tortellini en amandelen		
Hutsepot met zoete aardappel en pastinaak met kippenchipolata		
Witloofstoofpotje		
LEUKE UILENPLAATJES ...		24

Belangrijke data ...



ZONDAG 21 MAART tot ZONDAG 18 APRIL

Permanent parcours 'BLOEIENDE BOOMGAARDTOCHT' te Broechem

ZATERDAG 01 MEI Zandstappers - Walk2Gether - Poederlee

WOENSDAG 19 mei Uilentrektochtje te Oelegem

ZONDAG 23 MEI Korhoenstappers - Walk2Gether - Oud-Turnhout

ZONDAG 13 JUNI Superaanbieding Hoegaarden

Het bestuur in beeld...



Vlnr boven: Felix Verswijvel, Partick Melis, Karin Labens, Danny Vanparryrs, Patrick Braem, Viviane Brits, Peter Cootjans en Marc Peeters

Vlnr onder: Tania Matthyssen, Daisy Buyle, Christel Janbroers, Rosita Van Der Stee, Kris Mariën en Irène Kreydt

Wsv De Ranstuilen vzw

Aangesloten bij:
Wandelsport Vlaanderen vzw
onder het lidnummer 1017

Lidgeld

1 persoon 17,00 euro
+ 14 euro voor elk ander lid
uit hetzelfde gezin

Bankrelaties

FORTIS BE30 0010 9881 7111

Parcoursverantwoordelijken:

Danny Vanparryrs

Adressen, telefoonnummers en E-Mail

Voorzitter:

Vorstjensweg 15A – 2520 Broechem
03/485.60.68
christel_janbroers@hotmail.com

Penningmeester:

Boterlaarbaan 280 – 2100 Deurne
03/232.70.12
willy.vanimmerseel@skynet.be

Secretaris:

Sluislaan 24 B7 – 2500 Lier
03/353.40.98
peter.cootjans@pandora.be

Redactie:

Kerkstraat 58A bus 4, 2240 Massenhoven
03/484.59.07 (na 19u00)
0475/29.12.09
kris.kras@skynet.be

Website

www.ranstuilen.be

Woord van uw voorzitter ...



Beste leden,

De tijd is aangebroken om te dromen van de lente, hoop en een beetje vrijheid.

In februari konden we twee zondagen wandelen in de sneeuw: idyllisch. En op 14 februari zelfs een beetje romantisch maar ik opteer toch voor een LENTEwandelingetje.

Die eerste zon op je snoet, de paaslelies en narcissen die komen piepen. Boshyacinten, bosanemonen, wilgenkatjes, bloesems, je krijgt er een instant geluksgevoel van.

In normale omstandigheden hadden we jullie graag uitgenodigd voor onze 41^e Internationale Wandeltocht in april. Wegens gekende redenen werd die afgelast.

We hebben voor een alternatief gezorgd. Van de LENTE (lees 21 maart) tot en met 18 april bieden we de wandelaar een permanent parcours aan. Met vertrek aan Den Boomgaard kunnen jullie kiezen uit twee lussen: eentje van 13286 stappen en eentje van 16286 stappen. Of je wandelt ze allebei: goed voor 29572 stappen.

Voor de kleine wandelaar maken we het ietsje leuker. Voor hen is er een Paasbingo. Flyers hiervoor zijn te verkrijgen in de Bib in Ranst en enkele handelaars in Broechem. Dus mama en papa, oma en opa, trek naar buiten met je (klein)kinderen tijdens de paasvakantie.

Noteer ook nog de vele coronawandelingen en hou zeker de website van Wandelsport Vlaanderen in het oog!!!! Daar vind je de meest recente info. (terwijl ik dit voorwoord schrijf is er wat verandering op til, zowel wat betreft de tijdelijke wandelparours als een heropstart (?!) van officiële wandeltochten).

We krijgen toch ook wat meer VRIJHEID. Door de aangekondigde versoepelingen van 8 maart mag je terug met 10 personen buiten samenkomen.

Spreek af met mekaar om samen te wandelen en gezellig wat bij te kletsen.

Uiteraard blijf je de basismaatregelen volgen want deze regels zijn belangrijk voor de gezondheid van iedereen.

Om plannen te maken is het nog wat vroeg, het vaccineren gaat dan ook tergend langzaam. Dit wil echter niet zeggen dat we bij de pakken blijven zitten. We broeden momenteel op een idee.

Een idee om ergens in het derde kwartaal een voorzichtige "buitenclubactiviteit" te organiseren.

Vanaf het moment dat er een perspectief is, zullen we deze kans met beide handen aangrijpen. We brengen jullie op de hoogte van zodra alles concreet is.

***Houd HOOP en blij vertrouwen.
Wonderen gebeuren elke dag.***

Christel

Reizen om te wandelen ...



Voor dit kwartaal hadden we in principe 2 superaanbiedingen in petto. De eerste hiervan werd van tafel geveegd door, het begint blijkbaar een beetje 'normaal' te worden, de coronaperikelen. Gelet op deze nog onzekere tijden heeft het voltallige Ranstuilenbestuur besloten om voor de tweede maal op rij onze Internationale wandeltocht in april te schrappen. De daarop volgende superaanbieding staat ingepland op **zondag 13 juni 2021**. En hopelijk kan/mag die doorgaan!!

We trekken dan naar **Hoegaarden**. Trip Trap Kumtich richt dan de Kloostertochten in. Starten kan hier tussen 07.00u en 15.00u; vertrekplaats het Mariadalinstituut gelegen aan Klein Overlaar 3 te Hoegaarden. Hier kan je kiezen voor een afstand van 4, 6, 12, 17, 21, 26 en/of 30km.

Hoegaarden ligt in de provincie Vlaams Brabant

We bevinden ons dan in 'Haspengouw', een landstreek die zich uitstrekt over de provincies Limburg, Luik, Namen, Vlaams-Brabant, Waals-Brabant en eerder de Nederlandse provincie Limburg. Deze regio wordt gekenmerkt door een glooiend landschap met zeer vruchtbare gronden die gebruikt worden voor landbouw en veeteelt. Het is een deel van de Leenstreek (löss) en valt deels samen met het Haspengouwse Plateau. Naar landschapstype wordt het onderscheiden in Droog-Haspengouw (ten zuiden van de lijn Eigenblizen-Tongeren-Sint-Truiden) en Vochtig-Haspengouw, waartoe historisch gezien ook Maastricht behoort, gelegen ten westen van de Maas. De Nederlandse gebieden worden gewoonlijk niet meer tot de Haspengouw gerekend.

De Maas vormt de oostelijke grens van het gebied. In het Limburgse deel bevinden zich de steden Bilzen, Borgloon, Herk-de-Stad, Maastricht, Sint-Truiden en Tongeren; het Luikse deel omvat de streek rond Borgworm en Hannuit. De steden Geldenaken, Landen, Tienen en Zoutleeuw liggen in het Brabantse deel van Haspengouw. Ten westen van dit Brabantse Haspengouw ligt de streek Hageland.

Hoegaarden is gelegen op de samenvloeiing van de Grote Gete en de Schoorbroekbeek en ligt op een Romeinse heerbaan van Tienen naar Bavay in Noord-Frankrijk. Overblijfselen van deze periode werden aangetroffen in een aantal Romeinse villa's die in de jaren 1980 werden opgegraven. Het huidige dorp werd in 981 gesticht door de laatste heerseres van het graafschap Bruningerode (in het Frans Brunengeruz), waarvan Hoegaarden het centrum zou geweest zijn. Bruningerode betekent: geroid bos van de lieden van Bruno. Gravin Alpaïdis (Alpeide) schonk haar graafschap en burcht (die stond op de plaats van de huidige Sint-Gorgoniuskerk) aan de prins-bisschop van Luik. Tot aan de Franse Revolutie bleef het dorp een Luikse enclave in het Hertogdom Brabant.



Marktplaats - het centrum van Hoegaarden

Naast de dorpskern van Hoegaarden zelf heeft de gemeente nog twee andere woonkernen, namelijk Meldert en Outgaarde.

Op het eind van het ancien régime werd Meldert een gemeente. In 1965 fusioneerde Meldert met de gemeenten Opvelp, Neervelp en Willebringen.

Over de naamgeving van de nieuwe fusiegemeente was er onenigheid en als compromis werd de naam *Honsem* gekozen, de naam van het landbouwgehucht ten zuiden van de dorpskern van Willebringen. Deze nieuwe gemeente was echter geen lang leven beschoren omdat een grote dorpskern met groeimogelijkheden ontbrak. In 1977 werd de fusiegemeente opgeheven en opgesplitst over drie nieuwe fusiegemeenten: Meldert werd bij Hoegaarden gevoegd, Opvelp werd bij Bierbeek gevoegd en Neervelp en Willebringen (met het gehucht Honsem) behoren sindsdien bij Boutersem.

Minder bekend zijn de Hoegaardse gehuchten Nerm, Aalst (deel van Nerm), Schoor (verdwenen als bewoond gebied), Elst, Altenaken en Egypte (nu Brouwerij Loriesstraat). In 1977 werd het gehucht Overlaar opgesplitst, het grootste gedeelte ervan ligt nu op grondgebied van de stad Tienen.

Ook Meldert heeft een aantal gehuchten, het grootste ervan is Babelom, de andere zijn Gaat, Keulen en Overhem.

Outgaarden, dat Nederlandstalig is, maakte van 1810 tot 1922 deel van de gemeente Zittert-Lummen, dat Franstalig is. Bij wet van 26 juli 1922 werd Outgaarden een zelfstandige gemeente en in 1977 werd Outgaarden ook een deelgemeente van Hoegaarden.

Outgaarden kent, in tegenstelling tot Hoegaarden en vooral Meldert, een erg compacte nederzettingsstructuur; er zijn dan ook geen aparte gehuchten te onderscheiden.

De akkerbouw is de belangrijkste landbouwtak in Hoegaarden. De teelten zijn hoofdzakelijk tarwe, maïs en suikerbieten, hoewel de laatste jaren ook alternatieve gewassen ingang vinden.

De streek rond Tienen staat bekend om zijn suikerproductie maar ook in Hoegaarden waren tot voor kort diverse suikerraffinaderijen te vinden. De bekendste was ongetwijfeld de 'Grand Pont' die in de jaren 1950 sloot. De laatste raffinaderij in het dorp sloot eind jaren 1980 haar deuren. Van deze fabriekslocatie blijft niets over, brouwerij De Kluis bouwde er een bottelarij en een waterzuiveringsinstallatie.

Hoegaarden staat dan ook vooral bekend als een echte biergemeente. Ooit waren er meer dan 35 brouwerijen (boer brouwers), maar sinds 1966 is er nog maar één, te weten Brouwerij De Kluis, gesticht door Pierre Celis. De brouwerij maakte onder meer Hoegaarden (witbier), De Verboden Vrucht, Hoegaarden Grand Cru, Julius en Das. De brouwerij werd in de jaren tachtig overgenomen door Interbrew (nu AB InBev). Op 30 november 2005 maakte InBev bekend dat alle brouwactiviteiten van Hoegaarden verplaatst zouden worden naar Jupille (sur-Meuse) in de provincie Luik. Niet alleen zou dit tot ontslagen leiden, maar ook tot het verdwijnen van de laatste Hoegaardse brouwerij. In september 2007 besloot hetzelfde InBev echter het Hoegaarden bier weer in Hoegaarden zelf te brouwen.

In december 2006 startte Brouwerij "Nieuwhuys" in het gelijknamige café met het brouwen van het nieuwe bruine bier "Alpaïde", genoemd naar de laatste gravin van het graafschap Bruningerode. Ondertussen brouwen zij verschillende bieren.

Hoegaarden is echter niet alleen bekend van zijn brouwerijen maar ook van de monumentale hoeven en kerk in witte Gobertange zandsteen. De meeste van deze gebouwen dateren uit de helft van de achttiende eeuw, de gouden eeuw van het dorp.

Omstreeks 1750 werd de vervallen romaanse kerk vervangen door een nieuwbouw in een ingehouden rococostijl. Deze kerk is een van de weinige religieuze gebouwen in deze stijl in de Lage Landen. Bij deze kerk hoorde vroeger ook een kapittel van kanunniken. Deze huisden in een patriciërswooning in een park, vlak bij de Sint-Gorgoniuskerk, waar nu de Tuinen van Hoegaarden, een geheel van 26 thematuinen, gevestigd zijn.

Deze tuinen vormden oorspronkelijk een park achter het Kapittelhuis. Dit park werd aangelegd in de jaren 1880 en was toen 3 hectare en 16 are groot. Het Kapittelhuis en de tuinen waren destijds privé-eigendom van de brouwersfamilie Dumont. Hoewel het geheel "hof" genoemd werd, was het geen moestuin, maar veeleer een lusthof. Stelselmatig volgde aanplanting. Dymphna Dumont trouwde in 1911 met Albert Charles Bail, waardoor het geheel in handen kwam van de familie Bail. Hun zoon Paul Bail werd meteen de laatste privé-eigenaar van het park: in 1980 werd hij vermoord. Bail was ongehuwd en kinderloos en had geen erfgenamen. Op die manier werd de staat eigenaar van de gronden. Enkele jaren later kocht de gemeente Hoegaarden het geheel aan en stelde het open voor publiek.

In 1990 werden de tuinen samen met andere elementen beschermd als dorpsgezicht. In juni 1991 werden de Tuinen van Hoegaarden officieel geopend door de toenmalig voorzitter van de Vlaamse Executieve (later werd deze functie "minister-president van de Vlaamse Regering" genoemd). De tuinen heetten oorspronkelijk de Vlaamse Toontuinen. In 2004 werd de naam gewijzigd in De Tuinen van Hoegaarden.




Bij de aanleg van de autosnelweg Brussel-Luik midden jaren '70 werden de versteende resten van een prehistorisch bos blootgelegd. Dit gebeurde opnieuw bij de aanleg van de HST Brussel-Keulen eind jaren '90. In tegenstelling tot de eerste keer werd nu beslist om een deel van de Geosite Goudberg te bewaren en open te stellen voor bezoek.

Hoegaarden is ook bekend om zijn palmprocessie. Deze palmzondagtraditie wordt georganiseerd door het Genootschap der Twaalf Apostelen waarvan de statuten dateren uit 1631. Elk jaar op palmzondag wordt een beeld van Christus gezeten op een ezel, in processie rond het dorp gedragen. Kinderen verkopen palmtakjes aan de gelovigen. Deze traditie was tot aan de Franse Revolutie wijd verspreid in Europa. Anno 2016 is de Hoegaardse traditie een van de laatst overgeblevene van West-Europa.

Waar of wat deze wandeling ons zal brengen kan op dit moment moeilijk gezegd worden. Stel dat ook deze superaanbieding niet kan doorgaan dan hebben we jullie toch weer een beetje informatie over de streek en deze gemeente kunnen meegeven.

Busreis



Ondertussen houdt het virus ons al meer dan een jaar in de ban.

Het wordt dan ook nog steeds ten stelligste afgeraden om een busreis in te richten. En als ondertussen het reizen op zich geen probleem meer vormt is het nog altijd koffiedik kijken of en hoe de wandelclubs tochten mogen/kunnen inrichten.

En omdat busreizen vooraf moeten ingepland worden en toch ook wel een beetje voorbereiding vragen hebben wij besloten om in het tweede kwartaal ook nog geen busreis te voorzien.

Vilentrektochtje ...

Ons eerste uilentrektochtje van 2021 gaat door **op woensdag 19 mei**. Vertrekpunt is het Vrieselhof in Oelegem – de editie van het 1^e kwartaal want dat hebben jullie uiteraard nog te goed – en hopelijk kan/mag het dan al met een grotere groep dan 10 – is dat niet het geval, dan zullen we ons opsplitsen in groepjes.



We verzamelen vanaf 13u00 aan de open vlakte voor het kasteel. Om 13u30 vertrekken we stipt voor een 9-tal kilometers.

We respecteren nog steeds de coronamaatregelen!

Tijdens het wandelen wordt de regel rond social distancing van anderhalve meter maximaal in acht genomen. Gezinsleden onder hetzelfde dak mogen in principe naast elkaar wandelen.

Het dragen van een mondmasker is aan te raden als je in groep wandelt.

Ergens halverwege is er een rust voorzien en achteraf kan er, zo laat ons hopen, wat bijgekletst worden in de Remise ... de corona-maatregelen nemen we er dan wel bij.

Graag zouden we willen weten wie meegaat. Kwestie van ons voor te bereiden! Graag een belletje vooraf aan Christel (03/4856068)

Groetjes en tot dan,
Christel

41^e Internationale Wandeltocht

versus

Bloeiende Boomgaardtocht

Met pijn in het hart hebben we ook onze 41^e Internationale Wandeltocht geannuleerd.

In een "normaal" jaar zouden we nu volop bezig zijn met de voorbereidingen voor deze organisatie. We blijven echter niet bij de pakken zitten.

Onze parcoursverantwoordelijke Danny, heeft twee lussen uitgewerkt, telkens met start en aankomst aan Den Boomgaard gelegen aan de Antwerpsesteenweg in Broechem.



Van 21 maart tot 18 april 2021 zullen de gekende Ranstuilenpijlen jullie door onze gemeente loodsen. Alle info over het parcours vind je aan het startpunt.

Een eerste lus van 11,4km gaat richting Ranst. Al wandelend zie je in het voorjaar bosanemonen en slanke sleutelbloemen die de bosbodem bedekken. Ook het zeepkruid, narcissen, viooltjes, aronskelk en maagdenpalm zouden het lentegevoel moeten aanwakkeren.

Een tweede lus van 9,3km gaat richting Emblem. Ook hier proef je de lente, en wandel je door boomgaarden alwaar je kan genieten van wuivende bloesemblaadjes.

Wie het wenst, kan de twee lussen combineren dan heb je 20km wandelplezier. Cafeetjes zijn helaas nog niet open. Maar een bank of boomstam zal je zeker tegenkomen!

Het toffe aan deze organisatie is dat we hierin de toestemming en de steun hebben van de gemeente Ranst.

Zij dragen dan ook graag

hun steentje bij door binnen de gemeente reclame te maken voor deze tocht.

Bovendien is er tijdens de paasvakantie een (k)eileuke Paasbingo. Flyers liggen in de bib in Ranst en bij enkele handelaars in Broechem.

Dus mama en papa, oma en opa, kom naar buiten met je (klein)kinderen en geniet van de lentepracht in onze gemeente.



Wensen alle deelnemers veel wandelgenot en hopelijk zien we elkaar snel weer terug op 'normale' wandelingen!

Het Ranstuilenbestuur

Walk2Gether 2021...

Wat betreft de Walk2Gether kan ik je vertellen dat deze in 2021 terug wordt aangevat.
Voor de goede orde zetten wij alles even terug op een rijtje.

Reglement:

1. Bij inschrijving krijgt iedere deelnemer kosteloos en vrijblijvend een wandelspaarkaart. Deze kaart is op naam, persoonlijk en geldig van 28/02/2021 tot 15/01/2022.
2. Na deelname aan één van de twee tochten van de organiserende clubs vermeld op deze spaarkaart, krijgt u, op vertoon van uw controlekaart, een stempel op uw wandelspaarkaart **ONGEACHT DE AFSTAND DIE JE AFLEGDE**.
3. U kan starten wanneer u wil bij elke organisatie vermeld op de Walk2Gether-spaarkaart doch de prijs wordt enkel en alleen op de finaletocht uitgereikt.
4. Per deelnemer kan er slechts één spaarkaart in aanmerking worden genomen.
5. Iedereen die de 7 stempels (uiteraard van de 7 verschillende clubs) binnen bovenvermelde periode verzameld heeft, kan **PERSOONLIJK** op de finaletocht die doorgaat op zaterdag 15/01/2022, en enkel op die finaletocht en na voorlegging van zijn volle spaarkaart, een **MOOI PAKKET** met **STREEKPRODUKTEN** afhalen.



Geldige tochten deelnemende clubs:

28/02/2021	of	19/09/2021	Natuurvrienden Zoersel
13/03/2021	of	04/07/2021	Sint Michielsstappers
04/04/2021	of	10/10/2021	St-Jansstappers
11/04/2021	of	28/11/2021	De Ranstuilen
17/04/2021	of	05/12/2021	De Stroboeren
01/05/2021	of	15/08/2021	Zandstappers
23/05/2021	of	31/10/2021	De Korhoenstappers

De finaletocht zal doorgaan op 15/01/2022 bij De Ranstuilen.

Namens het Walk2Getherbestuur
Christel

**deze tochten werden nu al tot en met 17/04/2021,
hoe kan het ook anders,
!! GEANNULLEERD !!**

**En eerlijk gezegd ... de redactie vreest dat er nog zullen volgen.
Het word steeds moeilijker om het clubblad in elkaar te knutselen
maar we doen ons best.**



Belangrijke mededelingen ...

Verzekering ...

Wandelsport Vlaanderen vzw heeft een uitgebreide sportverzekering (lichamelijke ongevallen en burgerlijke aansprakelijkheid).

Een "ongeval" is een plotse gebeurtenis, waarvan de oorzaak vreemd is aan het organisme van het slachtoffer en die een lichamelijk letsel of de dood veroorzaakt.



WAT TE DOEN BIJ EEN ONGEVAL?

Ziehier, in het kort de meest noodzakelijk uit te voeren punten (dit geldt vooral bij wandelingen georganiseerd door een club, aangesloten bij "Wandelsport Vlaanderen").

We zetten de te volgen stappen op een rijtje:

- Een verzekerde kwetst zich tijdens een activiteit.
- De club/federatie voorziet een ongevalsangifteformulier. Gelieve de vragen in te vullen.
- Met het ongevalsangifteformulier stap je naar de dokter, die het medisch getuigschrift deel uitmakend van het formulier, dient in te vullen.
- Stuur het ongevalsangifteformulier **samen** met het medisch getuigschrift naar volgend adres: WANDELSPORT VLAANDEREN vzw INDUSTRIELAAN 11/Bus 3 te 9990 MALDEGEM, [Tel: 050/405142](tel:050405142) - Email: verzekeringen@wandelsport.be
- Eens zij de documenten heeft ontvangen zendt ARENA u binnen de vijf dagen een ontvangstmelding op met alle nodige informatie en uw dossiernummer.
- Alle bijkomende onkostennota's met vermelding van het dossiernummer kan U best overmaken aan ARENA NV zodat zij, als het dossier volledig is, tot vergoeding kunnen overgaan.
- Mogen wij U ten slotte vragen ons onmiddellijk ongunstige ontwikkelingen in het genezingsproces te melden om een zo vlot mogelijke regeling van het dossier te kunnen waarborgen.

Maar hopelijk is deze informatie voor U overbodig en kan U genieten van vele jaren sportplezier zonder ongevallen.

Privacyverklaring (AVG – GDPR) WSV De Ranstuilen vzw



Contact

Als Wandelclub WSV De Ranstuilen vzw zijn wij verantwoordelijk voor de verwerking van uw persoonsgegevens. Indien u na het doornemen van onze privacy verklaring vragen heeft hierover of contact met ons wenst op te nemen kan dit via onderstaande contactgegevens:

Christel Janbroers

Vorstjensweg 15 A

2520 Broechem

christel_janbroers@hotmail.com

Waarom wij persoonsgegevens verwerken?

Uw persoonsgegevens worden door Wandelclub WSV De Ranstuilen vzw verwerkt ten behoeve van de volgende doeleinden en rechtsgronden:

- Om te kunnen deelnemen aan de activiteiten van Wandelclub WSV De Ranstuilen vzw, van Wandelsport Vlaanderen en de leden van Wandelsport Vlaanderen
- Het versturen van nieuwsbrieven en uitnodigingen
- Het bekomen van subsidiëring door de overheid

Voor de bovenstaande doelstellingen kunnen wij de volgende persoonsgegevens van u vragen, opslagen, verzamelen en verwerken:

- Persoonlijke identiteitsgegevens: naam, voornaam, adres, telefoonnummer en email adres
- Rijksregisternummer
- Persoonlijke kenmerken: geslacht, geboortedatum, geboorteplaats en nationaliteit

We gebruiken de verzamelde gegevens alleen voor de doeleinden waarvoor we de gegevens hebben verkregen.

Verstrekking aan Derden

De gegevens (of een deel ervan) die u aan ons geeft kunnen we aan derde partijen verstrekken indien dit noodzakelijk is voor uitvoering van de hierboven beschreven doeleinden.

Zo maken wij gebruik van een derde partij voor:

- Het hosten van onze website (<http://www.one.com>)
- Het bewaren van jullie persoonsgegevens (Google Cloud en Web portaal Wandelsport Vlaanderen)
- Het hosten van onze facebookpagina <https://www.facebook.com/groups/1587287038178587/>

Wij geven nooit persoonsgegevens door aan andere partijen waarmee we geen verwerkersovereenkomst hebben afgesloten of die geen privacy verklaring hebben die EU regels respecteert. Verder zullen wij de door u verstrekte gegevens niet aan derden doorgeven tenzij dit wettelijk verplicht en toegelaten is.

Tevens kunnen wij persoonsgegevens delen met derden indien u ons hier toestemming voor geeft. U heeft het recht deze toestemming te allen tijde in te trekken, zonder dit afbreuk doet aan de rechtmatigheid van de verwerking.

Bewaartermijn

Wandelclub WSV De Ranstuilen vzw bewaart persoonsgegevens niet langer dan noodzakelijk voor het doel waarvoor deze zijn verstrekt dan wel op grond van de wet is vereist, namelijk 3 jaar.

Uw rechten omtrent de gegevens

U heeft recht op inzage en recht op correctie of verwijdering van de persoonsgegevens welke wij van u ontvangen hebben. Bovenaan dit privacy statement staat hoe je contact met ons kan opnemen.

Tevens kunt u bezwaar maken tegen de verwerking van uw persoonsgegevens (of een deel hiervan) door ons of door één van onze verwerkers.

Ook hebt u het recht om de door u verstrekte gegevens door ons te laten overdragen aan uzelf of in opdracht van u direct aan een andere partij. Wij kunnen u vragen om u te legitimeren voordat wij gehoor kunnen geven aan voornoemde verzoeken.

Klachten

Mocht u een klacht hebben over de verwerking van uw persoonsgegevens dan vragen wij u hierover direct contact met ons op te nemen.

U heeft altijd het recht een klacht in te dienen bij de Privacy Commissie, dit is de toezichhoudende autoriteit op het gebied van de privacy bescherming.

Wijziging Privacy Verklaring

Wandelclub WSV De Ranstuilen vzw kan zijn Privacy Verklaring wijzigen. Deze wijziging zal door middel van een nieuwsbrief bekend gemaakt worden aan alle leden en door een aankondiging op de website.

Het Ranstuilenbestuur



Werkwijze bij superaanbiedingen ...

Met grote getale zijn we steeds aanwezig op de door het bestuur als 'superaanbieding' aangeduide wandelingen bij de organiserende wandelclubs. En natuurlijk is het de bedoeling dat dat zo blijft.

Omdat het voor de leden van het clubbestuur niet altijd even evident was om een ganse dag (van 's morgens 07u00 tot 15u00 aanwezig te zijn voor de uitbetaling van de door jullie aanwezigheid welverdiende premie, wordt de formule van de laatste twee jaar verder gezet.

Achter in dit clubblad vind je twee nieuwe stempelkaarten welke de wandeltochten (clubnaam, tocht en datum) vermeldt waarop je centjes kan verdienen. Over het ganse jaar 2021 zijn dat 8 wandeltochten. Voor elke tocht waaraan je deelneemt, ontvang je op het einde van het wandeljaar 2,50 euro.

Indien je met meerdere familieleden lid bent mag je deze kaart vóór dat je ze gebruikt (leeg dus) kopiëren tot je er voldoende hebt.

Let wel: er mag slechts EEN kaart per Ranstuilenlid worden gebruikt.



Voor 2021 werden volgende tochten uitgekozen:

- Op zondag 21/03/2021 Samen uit Samen Thuis (Midden-Limburg-tocht – vertrek te Houthalen-Helchteren)
- **Op zondag 11/04/2021 De Ranstuilen (Internationale Wandeltocht) >>> GEANNULEERD**
- **Op zondag 13/06/2021 Trip-Trap Kuntich (Kloostertochten – vertrek te Hoegaarden)**
- Op zondag 15/08/2021 De Zandstappers (Hartje der Kempen-wandeling – vertrek te Wechelderzande)
- Op zondag 05/09/2021 Wit-Blauw Scherpenheuvel
- Op zondag 21/11/2021 Ijsetrappers (Zoniënwoodwandeltochten – vertrek te Hoeilaart)
- Op zondag 28/11/2021 De Ranstuilen (Uilentocht – vertrek te Oelegem)
- Op zondag 26/12/2021 De Ravelse Wandelaars (15^e Mieke Pap Route – Vertrek te Poppel)

In het 2^e kwartaal 2021 waren er dus 2 superaanbiedingen voorzien doch onze eigen tocht gaat niet door en hopelijk kan en mag de tocht van 13/06/2021 wel doorgaan.

Hoe deze premie ontvangen?

Bij elke deelname aan de bovengenoemde tochten schrijf je je uiteraard in als Ranstuilenlid. Daarna kan je de voorziene kaart laten afstempelen. Bovendien bewaar je van elke betreffende tocht het ingevulde controlestrookje van je inschrijvingskaart.

Na 26/12/2021 (laatste wandeling) lever je de kaart af aan één van de bestuursleden zodat de betreffende premie op je rekening kan worden gestort.

Je hoeft dus zeker niet aan alle wandelingen te hebben deelgenomen. Per wandeling ontvang je, zoals eerder vermeld 2,50 euro/Ranstuilenlid. Met een volle kaart kan je dus dit jaar weer maximum 20,00 euro per ranstuilenlid bijeensparen.

Net zoals voorheen blijft de rubriek 'Reizen om te wandelen ...' onveranderd bestaan.

Opgelet: op deze tochten mag je de 20-wandelingenkaart **niet** laten afstempelen!!!

En natuurlijk blijf je de bestuursleden nog altijd ontmoeten op deze tochten!! Want ook zij blijven wandelen.

We hopen jullie dus nog steeds in grote getale te ontmoeten op deze wandelingen!!

En nog een woordje uitleg ...

Voor de nieuwelingen onder ons geven we graag wat meer uitleg over het systeem van de 'Superaanbiedingen' We kunnen niet telkens een bus inleggen om een wederbezoek te brengen aan andere wandelclubs die hebben deelgenomen aan onze Internationale Wandeltocht in het voorjaar of onze wintertocht. Dit is voor de clubkas financieel niet haalbaar (een bus huren kost immers vééél meer dan de 8 euro/persoon die je als lid betaalt), ofwel is de club zo dicht bij onze thuishaven gelegen dat het de moeite niet loont om er met een bus naar toe te rijden. Daarom werd het systeem bedacht om de Ranstuilenleden die op tochten aangeduid met "superaanbieding" deelnemen onder de Ranstuilennaam, te belonen. En zie, het begrip 'Superaanbieding' heeft ons geleerd dat '3 X scheepsrecht is' want ...

de leden trekken er massaal naartoe, de organiserende club is blij met deze massale deelname en voor de club is het financieel draaglijk. Meer informatie omtrent de werkwijze vind je in het artikel hierboven.

jullie voorzitter
Christel Janbroers

Onze Warm-aanbevolen

Deze rubriek ziet er, net zoals in het begin van het jaar, een beetje anders uit omdat er nog altijd geen zekerheden zijn rond het al dan niet inrichten van tochten, zeker en vast nog lang niet zoals wij die al jaren gewoon zijn. Hopelijk kunnen er vanaf mei of juni voorzichtige stappen worden gezet naar meer normale wandelingen. Daarom willen we hieronder toch een paar belangrijke tochten vermelden. Neem dan ook regelmatig een kijkje op www.wandelsportvlaanderen.be, op de websites van de clubs zelf (die kan je terugvinden in de Walking in Belgium) of neem contact op met de inrichtende club.

Voor het overige moeten we jullie vragen om vindingrijk te zijn en er op uit te trekken via wandelknooppunten, GR-routes ... of tijdelijk uitgestippelde routes door wandelclubs. Voor diegenen onder ons die minder vertrouwd zijn met al dat elektronisch gedoe, geven we hieronder alvast enkele 'permanent uitgestippelde tochten' mee.

Belangrijke tochten



Zondag 04 april 2021

DE SINT-
JANSSTAPPERS A **GEANNULEERD !!**
Den Ouwen Uiltochten
Walk2Gethertocht

Zaterdag 17 april 2021

DE STROBOEREN A **GEANNULEERD !!**
Tweedaagse Maria ter
Heide
Walk2Gethertocht

Zaterdag 01 mei 2021

ZANDSTAPPERS	A	PC Mollenhof	4-6-14-19-24-29-34km	06u30-15u00
Meiklokjestocht –		Lichtaartsestreenweg 1		
Walk2Gethertocht		POEDERLEE		

Woensdag 19 mei 2021

UILENTREKTOCHTJE	A	Parking Vrieselhof
		OELEGEM



± 9km

13u30 stipt

Zondag 23 mei 2021

DE KORHOENSTAPPERS Paterkestocht – Walk2Gethertocht	A	Zweepes Ven Oude Aarendonksebaan 73 OUD-TURNHOUT	4-7-12-18-24-32-42km	07u00-15u00
--	---	---	----------------------	-------------

Zondag 13 juni 2021

TRIP-TRAP KUMTICH Kloostetochten Superaanbieding	VL-BR	Mariadalinstituut Klein Overlaar 3 HOEGAARDEN	4-6-12-17-21-26-30km	07u00-15u00
---	-------	---	----------------------	-------------

*‘Permanent afgepijldde tochten’...*

De Herentalse Wandelclub

Vanaf **27/03/2021 t/m 11/04/2021** organiseert de Herentalse Wandelclub een uitgepijld permanent parcours.

De afstanden bedragen 5,7km, 6,6km en 10,3km.

Er is ook een afstand van 20,7km die niet afgepijld is maar enkel met QR code.

De start is aan sportcafé De Dreef, Oostakker 1A te Vorselaar.

Wandelclub Wiekevorstse Stappers

Van **13/02/2021 tot 24/04/2021** organiseren de Wiekevorstse Stappers een afgepijld parcours aan.

De afstanden bedragen 5 en 10km.

De start is aan het gildehuis van Wiekevorst, Wiekevorst Dorp 23 (aan de kerk).

Wandelclub WVK PUURS

Wandelclub WVK Puurs richt vanaf **4/04/2021 t/m 25/04/2021** een permanent afgepijld wandelparcours in.

De start is aan de Kerk, Lippelodorp 23, 2890 Lippelo.

De afstanden bedragen 5,4km en 10km.

Wandelclub WSV De Vossen BUGGENHOUT

Vanaf **20/03/2021 tot 20/04/2021** organiseert wandelclub De Vossen Buggenhout een uitgepijld parcours.

De afstanden bedragen 5, 10 en 17km.

De start is op de parking De Pit, Platteput in Buggenhout.

De plannetjes kam men terugvinden op de website van de club.

Wandelclub 't Fluitekruid WOLVERTEM

Vanaf **01/03/2021 t/m 30/04/2021** organiseert wandelclub 't Fluitekruid Wolvertem een uitgepijldde tijdelijke tocht.

De afstand van de lus bedraagt 10km die men kan inkorten tot 7,7km.

De start is aan de kerk van Meuzegem, Meuzegemstraat 57 te Meise.

Verbindingsweg met de tijdelijke tocht van Cracks Wolvertem (zie hieronder) bedraagt 2,5km.

Wandelclub Cracks WOLVERTEM

Vanaf **01/03/2021 t/m 30/04/2021** is er opnieuw een uitgepijldde permanente tocht georganiseerd door wandelclub Cracks Wolvertem.

De afstand bedraagt 9.7 km

De start is aan het kerkje Imde, Barbierstraat te Wolvertem – Meise.

Wandelclub SINT-PIETERS-LEEUEW

Vanaf **27/04/2021 t/m 2/05/2021** organiseert wandelclub Sint-Pieters-Leeuw een beprijde permanente tocht.

Er zijn twee afstanden: 6 en 9,5km.

De start is aan de kerk van Lembeek, Claesplein te Lembeek.

En net zoals in de vorige editie van 'Ons Uiltje' stapte Christel met haar gevolg ook weer enkele mooie wandelroutes af via knooppunten. Hieronder in het kort een leuke beschrijving opgefleurd met foto's uit de omgeving.

Enkele mooie wandelalternatieven ...

Meerhout

Vertrek: Sportlaan, Meerhout

Traject: 83 – 87 – 88 – 10 – 11 – 3 – 25 – 14 – 99 – 16 – 17 – 63 – 22 – 21 – 23 – 24 – 2 – 12 – 94 – 99 – 98 – 96 – 95 – 92 – 86 – 85 – 71 – 70 – 97 – 74 – 71 – 76 – 77 – 78 – 84 - 83

Wandelnetwerk: Kempense Landduinen

Terrein: voornamelijk onverhard, trek bij regenweer stevige wandelschoenen aan

Afstand: 14km

Tussen Meerhout en Geel ontdek je hectaren ongerepte landduinen, heide, bossen, moerassen en vennen. Wandelen en genieten van de natuur is hier de boodschap. Ik had deze toer gezien op de wandelblog. Verbaasd door de prachtige foto's trokken we halverwege januari richting Meerhout. We parkeerden de auto in de Sportlaan en zaten onmiddellijk op het wandelknooppuntennetwerk.

We vertrokken in het Fabiolabos, dit bos is aangeplant in maart 1991. We doorkruisten het bos en via rustige wegen kwamen we aan De Luihoeve. In niet-corona tijden kan je hier even uitrusten en genieten van een ambachtelijk tasje koffie gemaakt met vers gemalen bonen of met een coupe huisbereid ijs. Wij moesten tevreden zijn met een boomstam. We haalden onze spiksplinternieuwe thermos (een investering, voor tijdens de wintermaanden) uit de rugzak en genoten van een bekertje koffie met een speculozeke.



We stapten verder en na het een tijdje kwamen we aan het bezoekerscentrum Grote Netewoud. Mooi gesitueerd op een groene én historische site naast een 17^e-eeuwse watermolen. De Grote Nete stroomt hier letterlijk door het gebouw. Het bezoekerscentrum is dé toegangspoort om de waardevolle natuur in deze regio te ontdekken.

Hier aan dit centrum, haalden we de avonturier in ons naar boven en volgden we een stukje van het Totterpad. Dit pad is voor al wie jong is...of zich nog jong voelt. Wij volgden wat knooppunten hier (tussen 71 en 71) maar als je graag het ganse pad volgt, dan volg je de "pootafdrukken" (start aan de groene vuilbak bij het bezoekerscentrum). Het pad is 1,6km, je passeert langs een

boomstambrug, houten balkjes, wilgentunnels en je wandelt over water (opgepast dat je er niet "in tottert").

Verder wandelend over landelijke wegen, kwam het centrum in zicht en stonden we terug aan het vertrekpunt.

Het was een heerlijk wandelweertje, we genoten van de prachtige natuur, het idyllische landschap en de stilte. Eigenlijk zijn die Bavostappers toch wel gelukzakken met zo een prachtig wandelgebied...



Scherpenheuvel, Averbode, Zichem...

Witte, hedde gij al zout oep de patatte gedaan?

Vertrek: Mariahal, Scherpenheuvel

Traject: knooppunten 244 – 120 – 209 – 283 – 261 – 396 – 59 – 298 – 175 – 57 – 145 – 93 – 98 – 100 – 90 – 295 – 58 – 411 – 61 – 246 – 342 – 341 – 135 – 375 – 136 – 140 – 148 – 244

Afstand: 18km waarvan 31% onverhard

Na 2 zondagen in de sneeuw gewandeld te hebben, konden we op 21 februari genieten van een eerste lenteprik. Deze lente-opstoot kon op geen beter moment komen, al was het maar voor ons mentaal welzijn.



Wie Scherpenheuvel zegt, denkt meteen aan de bekende basiliek die de eindbestemming is van veel bedevaarders. Vooral in de meimaand trekt deze toeristische trekpleister heel wat volk. Wandelaars, fietsers en natuurliefhebbers voelen zich aangetrokken door de talrijke bossen en ongeschonden natuurgebieden. Het heuvelachtige landschap zorgt voor heel wat mooie vergezichten.

We vertrokken aan de Basiliek, met zijn prachtige koepel. 298 sterren schitteren op de loden koepel. Rond de basiliek flakkeren talloze vlammetjes. Dit tafereel levert mooie plaatjes, maar de 2 heren waarmee ik op stap ben, hebben er geen oog voor en zetten er meteen stevig de pas in. Binnen de kortste keren stonden we oog in oog met nog 2 Ranstuilen. Zij wandelden van het station in Diest naar het andere station in Aarschot. Na wat gekletst te hebben stapten we verder. Iets voor de middag vonden we een geweldige picknickplek, in volle natuur deed een boomstam dienst als rustpost, we

genoten van onze sandwiches met de zon op onze snoet.

We stapten nog wat verder en kwamen aan de Abdij van Averbode met zijn beroemde Lekdreef. Deze dreef was de avond voordien nog in het nieuws. Door de warmere temperaturen en het zonnige weer smaakt een ijsje altijd. Maar om een uur in een lange rij te gaan staan voor een ijsje, daar heb je moed en heel veel geduld voor nodig. Maar wat hadden wij geluk, bij de ijskar halverwege de dreef stond geen volk. We bestelden ijs, zochten een bank en genoten met volle teugen van een allereerste schepijsje in 2021.



Na deze ijstijd stapten we richting Zichem. We snoven daar de sfeer op, we bleven wat treuzelen op de markt. Daar staat het bronzen beeldje van de vrolijke Witte, ter ere van 100 jaar Ernest Claes. Zichem, vooral bekend van het boek "De Witte" dat zich hier afspeelde. Dit boek werd later ook meermaals verfilmd ...

Rond 15u kwamen we terug aan in Scherpenheuvel. In niet corona-tijden kan je rondom de basiliek in de kleurige kramen nog op zoek naar een souvenir. Speelgoed, Mariabeelden, zoete vrouwentongen en noppen of de dorst nog lessen in een cafeetje ...

We zakten af, reden door Averbode waar het ondertussen zwart zag van het volk ... Fietsers, wandelaars, motards ... maar wij waren de drukte voor geweest en hadden toch maar ons ijsje gehad ... Genieten van kleine dingen ... met af en toe een groot gelukske ...

Wil je een iets korter toertje in Scherpenheuvel dan volg je volgende route:

Met hetzelfde startpunt als de andere afstand, namelijk aan de parking Mariahal te Scherpenheuvel.
244 – 148 – 140 – 120 – 209 – 283 – 344 – 141 – 375 – 135 – 134 – 208 – 138 – 383 – 139 – 406 – 137 – 148 – 244


Afstand: (50% onverhard)

We verlaten de omgeving van de Basiliek langs de Leistraat en stappen voorbij vele velden naar de Lobbense Molenweg (209). We steken de weg naar Messelbroek over en rusten even in het bos (283). Verder door het bos naderen we de Demer richting Zichem (375).

We wandelen door het oude centrum van Zichem en komen langs het marktplein. We genieten van de sfeer en het standbeeld van “De Witte”, een herinnering aan de honderdste uitgave van het boek van Ernest Claes.

We verlaten Zichem en zien in de verte de Maagdentoren. We gaan over de Demer en komen nog eens voorbij de toren, maar langs de andere zijde. De Maagdentoren is 28m hoog, een vestingtoren, die op het einde van de 14^e eeuw langs de Demer gebouwd werd door Renier van Schoonvorst, Heer van Zichem.

We wandelen terug over zandwegen langs de velden naar de Steenweg op Diest. Op weg naar Scherpenheuvel langs de Peerdekeshofstraat zien we in de verte tussen de bomen de Basiliek. Nog een stukje glooiend parkoers langs Spordelweg terug naar de parking.



Schranshoevepad Vorselaar

Start: Sportcentrum De Dreef, Oostakker 1, Vorselaar

Afstand: 13 km

Knooppunten: 49 – 54 – 55 – 57 – 58 – 23 – 4 – 5 – 27 – 28 – 29 – 80 – 79 – 5 – 78 – 64 – 63 – 62 – 60 – 25 – 24 – 59 – 20 – 48 – 49



Vorselaar, een klein dorp in de Antwerpse Kempen.

Dit dorp wordt ook wel eens het K-dorp genoemd. Deze K verwijst naar talrijke monumenten. Het bekendste is allicht het kasteel met zijn prachtige bossen. Er is ook nog de kaak, de kerk en het klooster!

Maar vergeet ook niet de prachtige natuurgebieden, de Lovenhoek en het Schupleer. Vorselaar, daar waar je altijd kan genieten van een groene omgeving en waar je ook kan wandelen in alle rust.

We parkeerden de auto aan het sportcentrum, er is voldoende plaats om te parkeren. Erfgoedborden en straatnaambordjes geven je de nodige informatie mee onderweg. We vertrokken langs een statige dreef en kwamen bij het Kasteel Borrekens. Dit kasteel werd omstreeks 1270 gebouwd door de ridders van Rotselaar. In 2012 werden in het mooie kasteel van Vorselaar filmopnames gemaakt voor de prestigieuze reeks ‘Parades End’, een reeks van HBO, BBC en Eén.

Deze tocht loopt ook een beetje over het grondgebied Lille. Hier zal je al gauw zeggen ... "hier ben ik al is geweest". En inderdaad dit is de Zandstappers' regio. Je wandelt langs de Lindedreef met de bakstenen pijlerkapelletjes “De zeven



weeën van Onze-Lieve-Vrouw” en de Kapel van het Eerwaardig Heilig Sacrament of Heggekapel genoemd ... Aan deze kapel kwamen ook de eerste krokussen al door het gras piepen.

We passeerden nog wat kapelletjes (niet die waar je iets kan drinken), wandelden een stukje naast de Aa, balanceerden over een bruggetje met dikke boomstammen en kwamen langs een gezellig picknickpoint. Je kan deze picknicktafel reserveren. In tijden van corona is dit toch een geweldig initiatief. Je belt naar het gsm nummer dat aangegeven staat op de triporteur, (of website picknickpoint) geeft je bestelling door en op het afgesproken uur en dag staat je picknickpakket gekoeld in de triporteur. Je krijgt de code van het slot en hup je kan genieten. Je hoeft geen materiaal mee te zeulen en ook over de opruim hoeft je je geen zorgen te maken.



Weeral een heerlijke zonnige zondag voorbij...



Een Ranstuil in de kijker ...



Naam: Ria Cools

Woonplaats: Wijnegem

Leeftijd: een prille zestiger

Hobby: wandelen ...

Ook al is ze nog niet lang lid van onze club, ze is toch al bekend bij vele clubleden. Ze vertoefd graag onder de mensen en is niet verlegen om een babbeltje, ze is buiten het wandelen dan ook te vinden in verschillende sociale verenigingen.

Ze werd geboren in het jaar van “den EXPO” is getrouwd met Eddy en heeft 3 kinderen en 3 kleinkinderen.

Op de georganiseerde wandelingen kom je ze regelmatig tegen met haar zus Godelieve die eveneens lid is van onze club. Maar in corona tijden gaat ze toch nog regelmatig een wandelingetje maken met vriendinnen, wanneer haar gezondheid het toelaat.

Ria is ook buiten het wandelen een bezige bij, zo is ze veel bezig met knutselen met de kleinkinderen of een naai-, brei- of haakwerkje.

Zwitserland is één van haar favoriete

bestemmingen, maar ook de warmere landen staan op het programma, die ze dan meestal bezoekt met haar zoon Toni.

Maar Ria is vooral een levensgenieter, ze is graag in goed gezelschap en drinkt daar graag een pintje of een wijntje bij.





Het RANSTUILEKE is een streekproduct van de Gemeente Ranst. Ambachtelijk bereid door vaklui met een voorliefde voor plaatselijke producten. Daar de streek in en om Ranst beter gekend is voor onze appels en peren, hebben wij het genoeg om u met fierheid te melden dat dit koekje vervaardigd is met appelsap uit eigen streek, en dit in de vorm van een uiltje, dit verwijst dan weer naar onze wandelclub genaamd "De Ranstuilen"

Onze RANSTUILEKES worden verpakt in een prachtige gekenmerkte blikken doos of in een mikka zakje.

Verkrijgbaar bij:


BROOD & BANKET
VERHEYEN
 GASTHUISSTRAAT 14
 2520 RANST
 TEL.: 03 475 93 23



Familiegebeurtenissen ...

In memoriam

Op 27 december 2020 is **Kris Braspenningx** overleden. Zij was de dochter van wijlen Diane Verfaillie en van onze trouwe leden Leon en Ria Braspenningx-Soetemans.



Via deze weg willen wij, namens de ganse Ranstuilenploeg, onze steun en medeleven betuigen aan de getroffen familie

Geboorten

Op 05 januari 2021 zag **Vic** het levenslicht. Zus Liv is reuzeblif met haar nieuwe speelkameraadje. De trotse ouders zijn onze leden Ben en Shannen Van Der Auwera-Melis, de fiere grootouders zijn onze bestuursleden Patrick en Karin Melis-Labens en zijn stoere overgrootvader is, ons al even trouwe Ranstuilenlid, Karel Labens.

Lieve Vic we wensen je veel succes is deze grotemensen(ranstuilen)wereld en aan je ouders, groot- en overgrootouders zeggen wij:
 'Van harte proficiat met deze lieve, kleine schat'.

Vilenleden schrijven ...



Borgerhout, zondag 24/01/2021.


Verslag: Treinstappers Groenendaal – Halle
Afstand: 22,4km

5u30: de wekker maakt ons wakker. Vroeg uit de veren, tram 8 zal ons tijdig naar Antwerpen centraal brengen. Om 6u40 vertrekt de trein richting Brussel noord waar wij na een half uurtje op de trein stappen naar Groenendaal.

Het is 8u25: we kunnen vertrekken.

Oei, alles is wit, de baan is enorm glad, dus oppassen geblazen of we kunnen al terug.

Eenmaal in het Zoniënwood is het niet meer glad en kunnen we genieten van de rust - buiten een paar joggers en enkele mountainbikers komen we niemand tegen. Bij de kleine hut verlaten we het bos en trekken we verder.



Nu begint het echte werk, heuvel op, heuvel af, vele slijkerige wegeltjes

wisselen af met een asfaltweg, we passeren ook de eerste verkortingsmogelijkheid bij het station van Holleken.

Via allerlei wegen door bos, over een weide bereiken we Alseberg. Verder over berg en dal, slijk en beton, onderweg geen rustpost en de picknicktafels zijn veel te nat om te gebruiken dus eten en drinken we al wandelend en bereiken Dworp.

Verder door het mooie natuurgebied Steenputbeekvallei.

Na de brug over de ring (R0) beginnen we aan ons laatste stuk. Dit gedeelte is minder slijkerig en zo bereiken we vlot het station van Halle.

We hebben geluk, 5 min later zitten we op de trein richting Antwerpen, maar nog even overstappen in Brussel zuid. Omdat onze schoenen en ons broek vrij vuil waren en zo niet wilden rondlopen in Antwerpen stapte we af in Berchem en deden het laatste stuk dan maar te voet.

Uiteindelijk deden we ongeveer een goede 29km.

Een mooie droge dag, fris maar aangenaam wandelweer, het was volop genieten.

Leon en Ria



21/02/2021

Verslag treinstappers Brugge Beernem.

Er werd zonnig en warm weer voorspeld, dus iedereen naar zee, maar dat lekker niet. Maar om iedereen voor te zijn, heel vroeg vertrekken naar Beernem.

Om 6 uur de trein naar Gent Sint Pieter, maar wegens werken een ommetje via Mechelen – Temse – zo naar Sint Niklaas en Lokeren en aai in Gent Dampoort is er een wissel stuk, ok dan nog maar een ommetje via Dendermonde – Schellebelle – Wetteren en uiteindelijk Gent sint Pieter. Onze verbinding naar Beernem was helaas weg, een uur wachten of de trein naar Brugge en de tocht andersom doen. Zo de trein naar Brugge hadden we nog net en we waren om 8u 30 in Brugge, reizen met de trein is altijd wel fijn, en zo kom je overal.

De tocht zelf was aangenaam, geen slijk, veel verharde wegen en lange rechte stukken, je houdt het niet voor mogelijk dat een weg De lange dreef wordt genoemd. Deze tocht is voornamelijk voor rustige mensen, genieten van de stilte, de vogeltjes die fluiten, verre gezichten. Maar ook mooie gezellige stukjes natuur.

Om 20 na twaalf waren we dan in Beernem, de terugreis verliep vlot en veilig terug huiswaarts.



Ria en Leon

Ranstuilenwinkeltje ...

Het is alweer een tijdje geleden. Dus de hoogste tijd om nog eens te vermelden wat je zoal kunt aanschaffen in ons Ranstuilenwinkeltje.

Voor nieuwe leden zeker geen overbodige informatie.

- *Stickers Ranstuilen*
- *Badge met clubembleem*
- *Lintje 'De Ranstuilen'*
- *Wandelboekje*
- *Plastiek kaftje voor wandelboekje*
- *T-shirt geel (S-M-L-XL & XXL)*
- *Polo geel (S-M-L & XL)*
- *Polo blauw lange mouw (S-M-L-XL)*
- *Sweater polomodel met rits (S-M-L-XL)*
- *Sweater ronde hals (M & L) laatste stuks*
- *Sweater polomodel (M & L) laatste stuks*
- *Petje Ranstuilen*



Een gekleed wiltje is er twee waard!!

Voor al deze artikelen kan je terecht bij Patrick en Tania Braem-Matthyssen, Xavierlaan 7, 2960 Brecht (Tel.: 0476/68.21.39)

Wens je één of meerdere van bovenstaande artikelen aan te schaffen, is het aan te raden om vooraf even telefonisch contact op te nemen.

Al deze artikelen zijn ook te bekomen tijdens de meeste clubevenementen (zomerfestijn, ledenfeest, ...) maar zeker en vast in de vertrekzaal tijdens onze eigen wandeltochten. 20-delige wandelkaarten zijn gratis te verkrijgen bij ieder bestuurslid.

Even belangrijk om te vermelden is dat een volle 20-delige wandelkaart recht geeft op: een korting van € 4 op een busreis.

OF

een korting van 4 € in onze Ranstuilenwinkel (slechts één wandelkaart per aankoop)

Brasserie HOF VAN EISTERLEE

Eikenlei 97, 2280 Grobbendonk

- Ruim tuinterras •
- Speeltuin •
- Feestgelegenheden •
- Oplaadpunt elektrische fietsen •

WWW.HOFVANEISTERLEE.BE

TEL: 014 73 65 12



○ **Maandag & dinsdag gesloten** ○

Vilenpuzzelhoekje ...

Oplossing 'Sudoku'

1^e kwartaal 2021

8	5	9	1	2	7	3	4	6
4	6	3	5	9	8	2	7	1
2	7	1	6	3	4	9	5	8
9	1	2	7	5	6	8	3	4
6	4	7	8	1	3	5	2	9
3	8	5	2	4	9	6	1	7
5	2	8	4	6	1	7	9	3
7	9	4	3	8	2	1	6	5
1	3	6	9	7	5	4	8	2

En de winnaar is ...

Voor deze editie ontving de redactie 13 inzendingen en deze waren weer allemaal correct!
Een onschuldige hand heeft ook deze keer een winnaar aangeduid en het lot is gevallen op **Reinhilde De Wit uit Sint-Job-in-'t-Goor**. Proficiat! Je prijs wordt zo snel mogelijk afgeleverd.



Nieuwe puzzelopgave

2^e kwartaal 2021

Laten we het er nog eens op wagen om een Sudoku op jullie af te sturen.

Voor diegenen die misschien niet met deze puzzels vertrouwd zijn, nog even een woordje uitleg. De lege vakjes moeten ingevuld worden zodat in elke kolom en in elke rij de getallen van 1 tot en met 9 staan. Ook in de negen aangegeven blokken van drie bij drie hokjes moeten de cijfers 1 tot en met 9 elk één keer voorkomen.

	7							
		8			1	4		5
								2
			8					
		9		6	7		5	
3	2			1	4			9
	9							
1		4		2			3	
5				9			6	1

Inzendingen worden verwacht **vóór 01/06/2021** op het adres van onze redactie:

Kris Mariën, **Kerkstraat 58A bus 4, 2240 Massenhoven** of
aan het e-mailadres: kris.kras@skynet.be

Kookrubriek...



Pastinaak-knolseldersoep met tortellini en amandelen

Ingrediënten (6 personen):

400gr pastinaak, 700gr knolselder, 1 teentje knoflook, 2 uien, 1 kruidentuiltje (laurier, tijm, peterseliesteeltjes), 250gr tortellini met ricotta en spinazie (kant-en-klaar), 100gr blanke amandelen, 1,8l kippenbouillon, boter, peper en zout

Bereidingswijze (± 30 minuten):

- Pel de knoflook en de uien en snij de uien in stukken.
- Schil de knolselder en de pastinaken en snij ze eveneens in stukken.
- Smelt de boter in een soeppan en stoof het teentje knoflook en de stukken ui glazig in de hete boter zonder ze te kleuren.
- Voeg de stukken pastinaak en knolselder toe en bak nog 5 minuten mee zodat alle aroma's vrijkomen.
- Giet de kippenbouillon erbij en doe het kruidentuiltje mee in de pot.
- Kruid het geheel met peper en eventueel nog wat zout en laat 20 minuten sudderen op een zacht vuur.
- Kook de tortellini gaar volgens de aanwijzingen op de verpakking.
- Hak de amandelen grof en rooster ze goudbruin in een pan zonder vetstof en laat uitlekken op keukenpapier.
- Verwijder het teentje knoflook en het kruidentuiltje en mix de soep glad.
- Verdeel de soep en de tortellini over de kommetjes en werk af met de geroosterde amandelen.

Bron: Libelle

Hutsepot van zoete aardappel en pastinaak met kippenchipolata

Ingrediënten (2 personen): 1 sjalot, 1 teentje knoflook, 50gr pancetta, 2 grote wortelen, 1 pastinaak, een 10-tal spruitjes, 2 zoete aardappelen, 300ml kippenbouillon, 4 takjes tijm, 2 kippenchipolata's optioneel: mosterd

Bereidingswijze (± 30 minuten):

- Hak de sjalot en de knoflook fijn en stoof aan in olijfolie.
- Snij de pancetta in stukjes, voeg toe en bak even mee.
- Snij de wortelen, de pastinaak en de zoete aardappelen in stukjes en halveer de spruitjes. Voeg de gesneden groenten en zoete aardappel toe en stoof aan.
- Voeg daarna de kippenbouillon en de tijm toe. Zet het deksel op de pot en laat alles 15 à 20 minuten pruttelen. Schud de pot af en toe eens heen en weer.
- Kruid het geheel af met peper en een snuifje zout.
- Bak ondertussen de kippenchipolata's in een pan met olijfolie.
- Serveer de hutsepot met de kippenchipolata's en besprenkel met de saus van de chipolata's. Voeg eventueel wat mosterd toe.

Naar een recept van Sandra Bekkari

Witloofstoofpotje

Ingrediënten (4 personen): 1kg witloof, 250gr gerookte spekreepjes, 500gr aardappelen, 2 grote uien, 20ml room, 20gr boter, nootmuskaat, peper en zout

Bereiding (± 30 minuten):

- Verwarm de oven voor op 180° C.
- Verwijder de bittere onderkant van het witloof en snijd in grote stukken, schil de aardappelen en snijd in blokjes of schijfjes; pel de uien en snipper fijn.
- Smelt de boter in een pan en stoof de uien glazig.
- Voeg de spekreepjes toe en laat even mee bakken.
- Voeg dan de aardappelen en het witloof toe en roer goed door.
- Laat het geheel 5 minuten sudderen en roer af en toe tot het witloof geslonken is.
- Voeg naar smaak nootmuskaat, peper en zout toe.
- Doe alles in een beboterde ovenschaal met deksel en giet er de room over.
- Zet de gevulde ovenschotel 30 minuten in de oven en serveer.

Bron: Lekker koken met Aldi

Alles ingestuurd door Christel

Leuke uilenplaatjes ...

Er werden de voorbije herfst veel paddestoelen gespot ... maar ook aan uilen is er onderweg zeker geen gebrek ...

